

PATRIMÓNIO, MAR E MONTANHA

RIBEIRA LIMA



5 NOITES

ENQUADRAMENTO

Uma proposta concebida a partir de Ponte de Lima como eixo central – a vila mais antiga de Portugal e ponto de leitura privilegiado da sub-região do Lima.

A experiência articula quatro dimensões do território: o património histórico de Ponte de Lima, a cidade atlântica de Viana do Castelo e o Santuário de Santa Luzia, a Citânia de Santa Luzia, povoado castrejo pré-romano e a transição para dois sistemas de paisagem cultural e natural: Sistelo e Soajo.

Mais do que uma sequência de visitas, trata-se de uma leitura contínua de um território onde rio, mar, montanha e presença humana se organizam em diferentes escalas.



ESTRUTURA DO PROGRAMA

DIA 1 – CHEGADA | PONTE DE LIMA (VILA E RIO)


Chegada, instalação e primeiro contacto com a vila

Exploração da Ponte de Lima:

- centro histórico
- ponte medieval
- margens do rio Lima
- museus e estrutura urbana

Breve enquadramento WWG (indireto):

- leitura do território
- introdução às camadas da experiência (vila / costa / montanha / paisagem cultural)

 **Entrada progressiva, centrada na escala do vale do Lima**

DIA 2 – VIANA DO CASTELO | CIDADE, MAR E ARQUEOLOGIA

Deslocação a Viana do Castelo


Exploração a pé

Sugestões:

- histórico
- relação cidade–rio–oceano
- subida ao Santuário de Santa Luzia (miradouro)

Visita essencial:

- Citânia de Santa Luzia
- leitura do povoamento castrejo pré-romano
- compreensão das formas antigas de habitar o território

 **Do Atlântico ao tempo pré-romano**



🌿 DIA 5 – PONTE DE LIMA | REGRESSO AO VALE

Regresso a Ponte de Lima

Dia livre

Sugestões:

- percursos ao longo do rio Lima
- aldeias envolventes
- quintas e vinhas da região dos Vinhos Verdes
- miradouros sobre o vale

🌿 Releitura do território a partir da continuidade




🌿 DIA 6 – SAÍDA

Partida

Sem encerramento formal

🌿 Continuidade da experiência para além do percurso



🌿 DIA 3 – SISTELO | PAISAGEM CULTURAL

Deslocação a Sistelo

Momento WWG (meio dia):

- leitura da paisagem de socos
- relação entre trabalho humano e forma do território
- percurso curto interpretativo

Degustação simples

Restante tempo livre

🌿 Entrada numa paisagem construída, contínua e trabalhada

🌿 DIA 4 – SOAJO | MONTANHA E COMUNIDADE

Deslocação a Soajo


Momento WWG ou parceiro local (meio dia):

- leitura do povoado e dos espigueiros
- organização comunitária
- relação entre montanha, água e vida rural

Exploração autónoma:

- lagoas
- pequenos trilhos
- permanência na paisagem

🌿 Da paisagem construída à paisagem comunitária



WE WAN GREEN

RNAAT: 251/2022

(+351) 922243380

Chamada para a rede móvel nacional

<https://wewantgreen.pt/>

geral@wewantgreen.pt